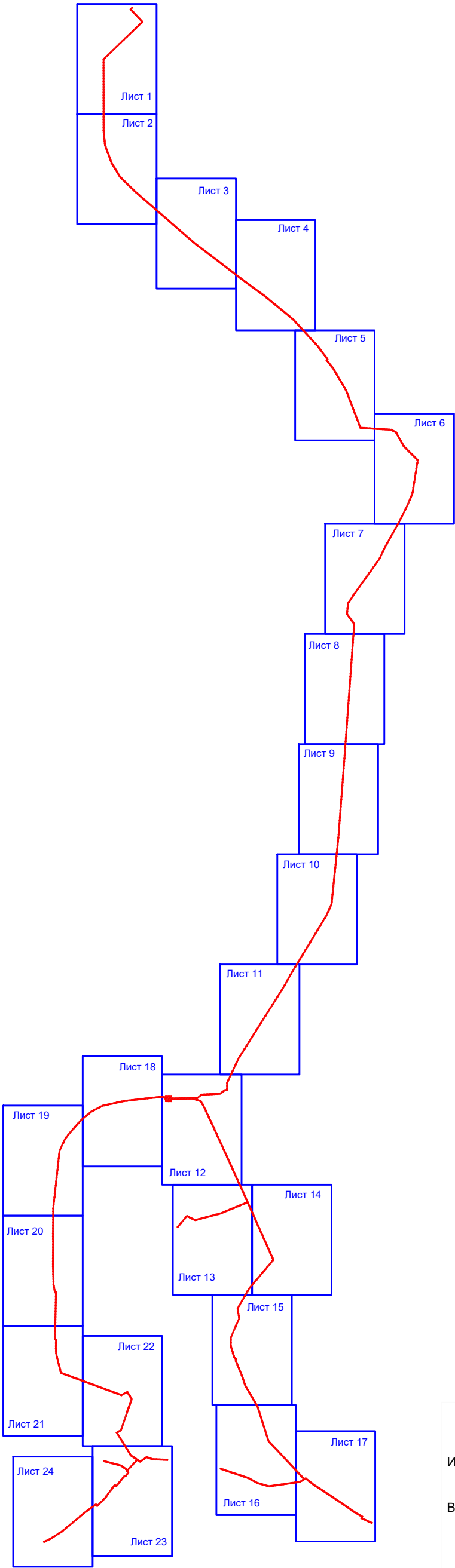


Схема расположения границ публичного сервитута

Местоположение сервитута: Воронежская область, Россошанский район
Площадь сервитута: 37898 кв.м
Масштаб 1:1000



- Условные обозначения:
- обозначение оси газопровода;
 - проектная граница публичного сервитута;



Схема расположения границ публичного сервитута

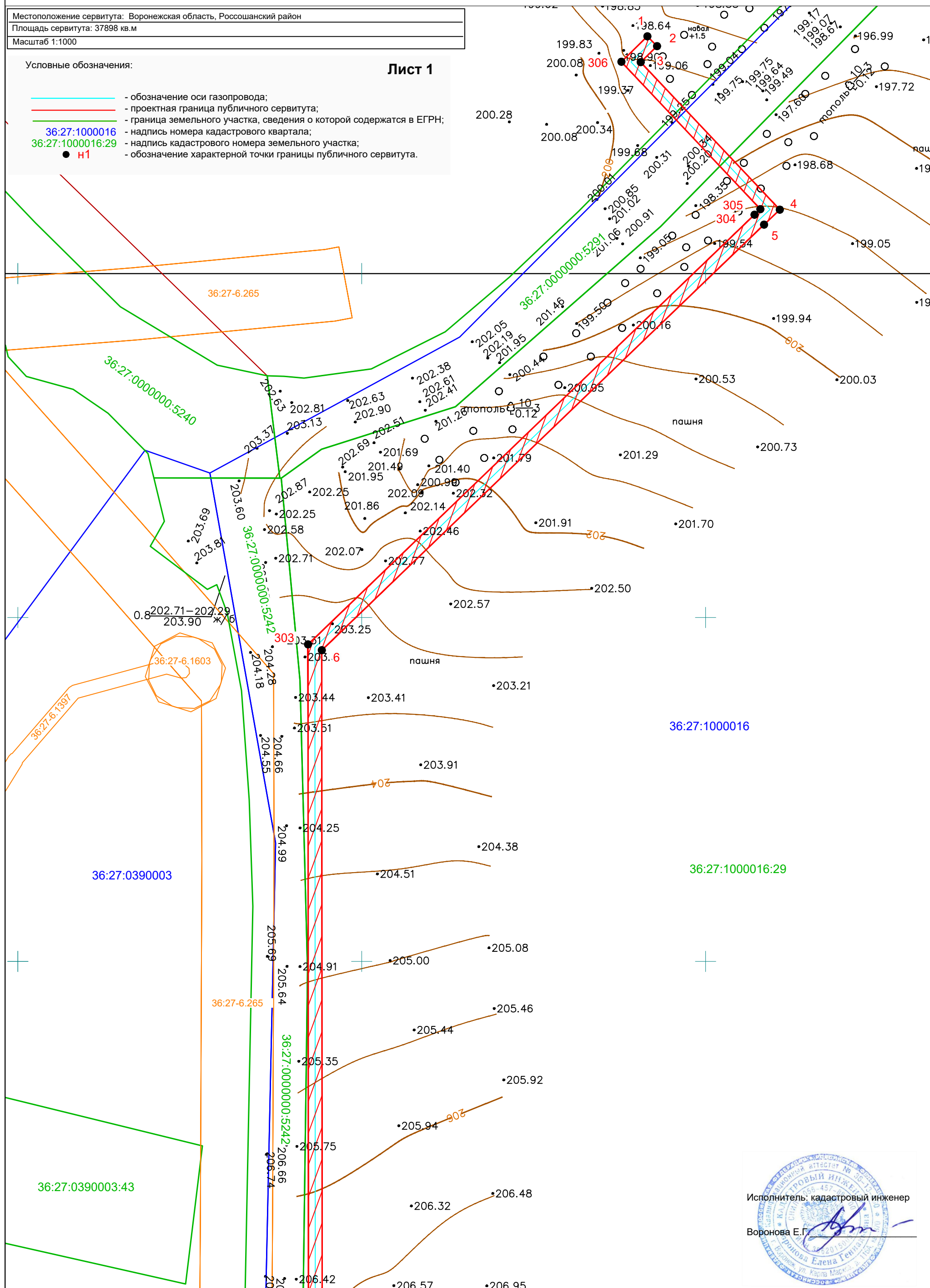
Площадь сервитута: 37898 кв.м

Масштаб 1:1000

Условные обозначения:

Лист 1

- обозначение оси газопровода;
- проектная граница публичного сервитута;
- граница земельного участка, сведения о которой содержатся в ЕГРН;
- надпись номера кадастрового квартала;
- надпись кадастрового номера земельного участка;
- обозначение характерной точки границы публичного сервитута.



Воронова Е.Г.



Схема расположения границ публичного сервитута

Местоположение сервитута: Воронежская область, Россошанский район
Площадь сервитута: 37898 кв.м
Масштаб 1:1000

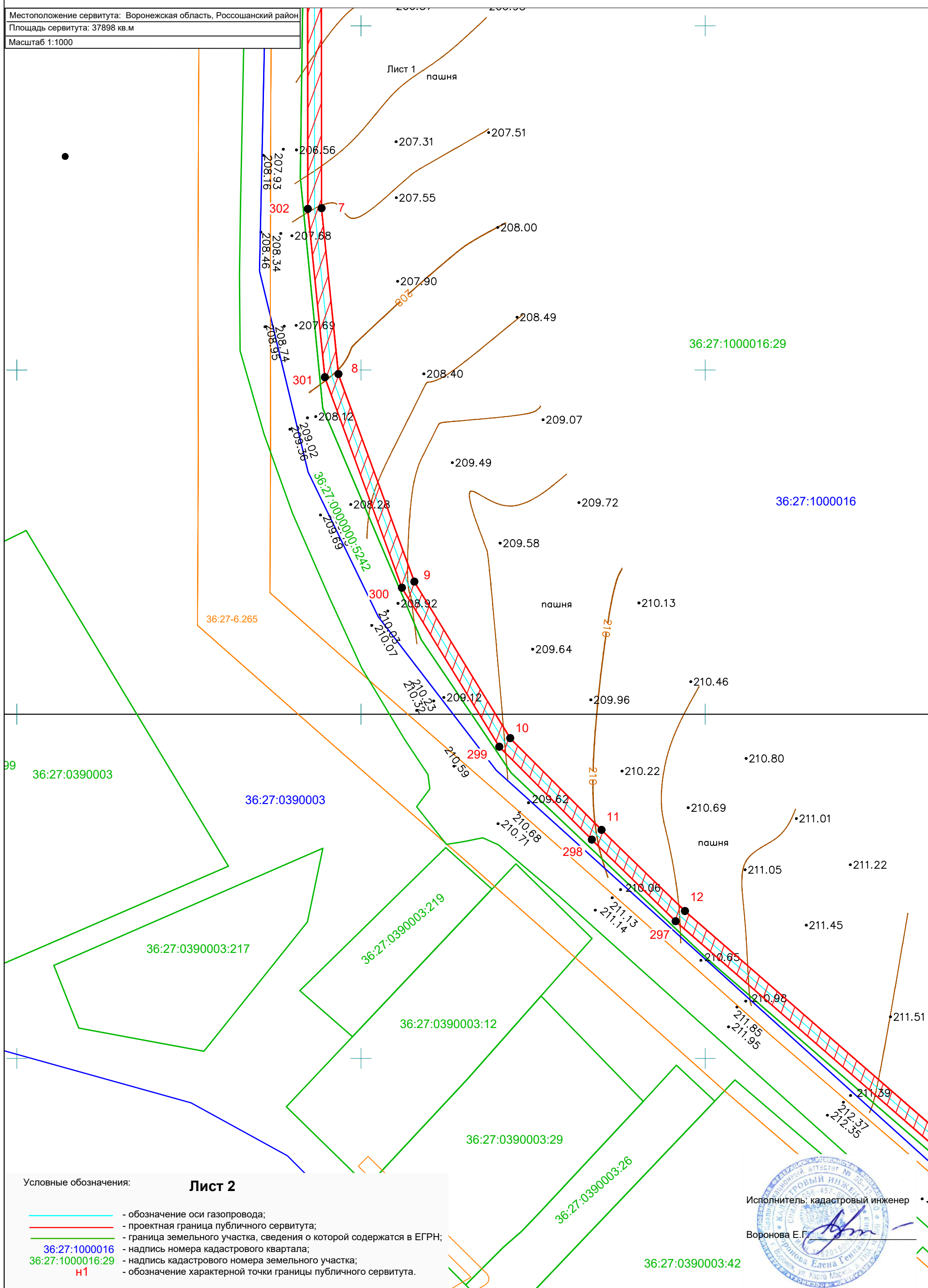
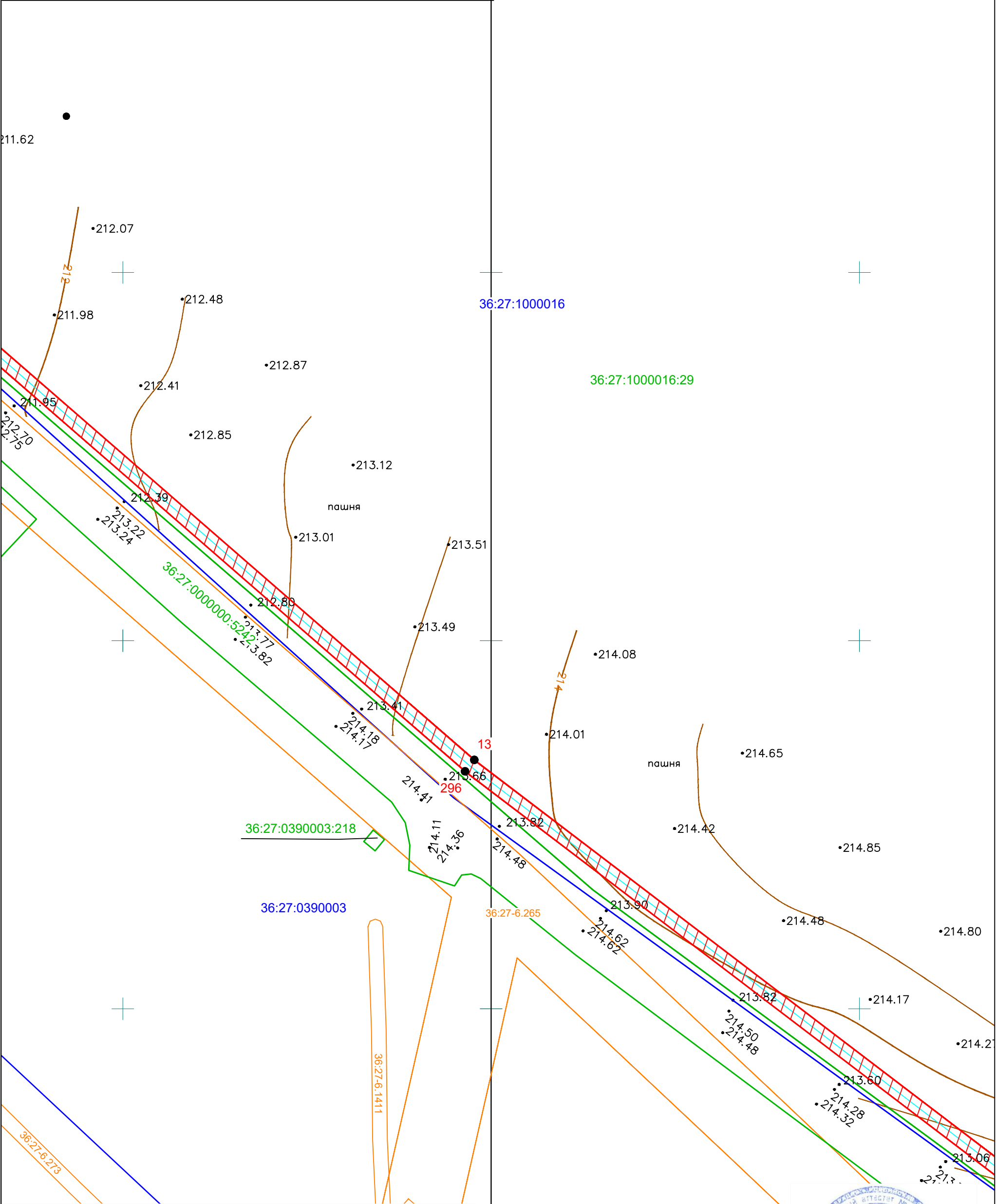


Схема расположения границ публичного сервитута

Местоположение сервитута: Воронежская область, Россошанский район
Площадь сервитута: 37898 кв.м
Масштаб 1:1000



Условные обозначения:

Лист 3

- обозначение оси газопровода;
- проектная граница публичного сервитута;
- граница земельного участка, сведения о которой содержатся в ЕГРН;
- 36:27:1000016 - надпись номера кадастрового квартала;
- 36:27:1000016:29 - надпись кадастрового номера земельного участка;
- н1 - обозначение характерной точки границы публичного сервитута.

Исполнитель: кадастровый инженер

Воронова Е.Г.



Схема расположения границ публичного сервитута

Местоположение сервитута: Воронежская область, Россошанский район
Площадь сервитута: 37898 кв.м
Масштаб 1:1000

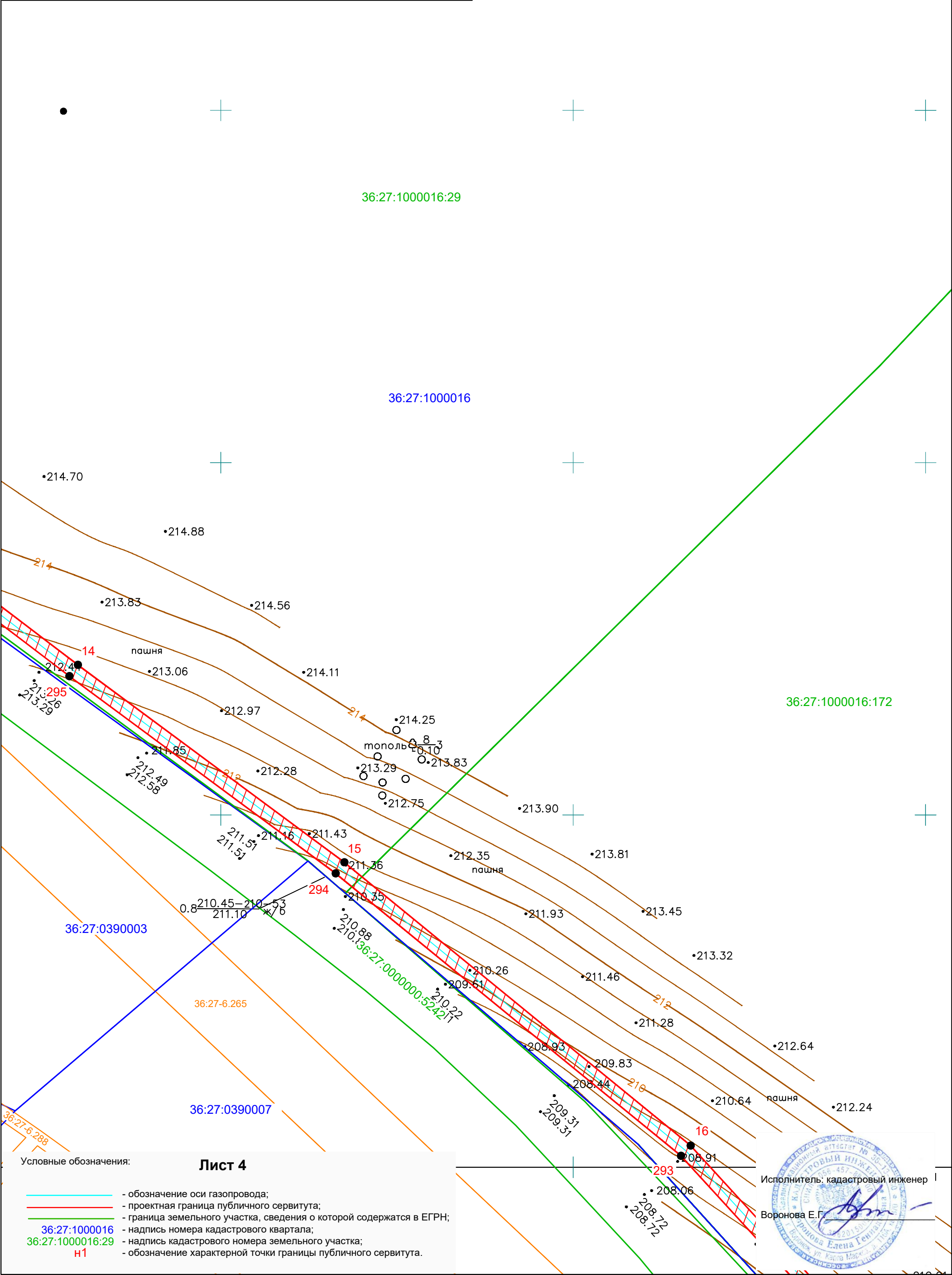
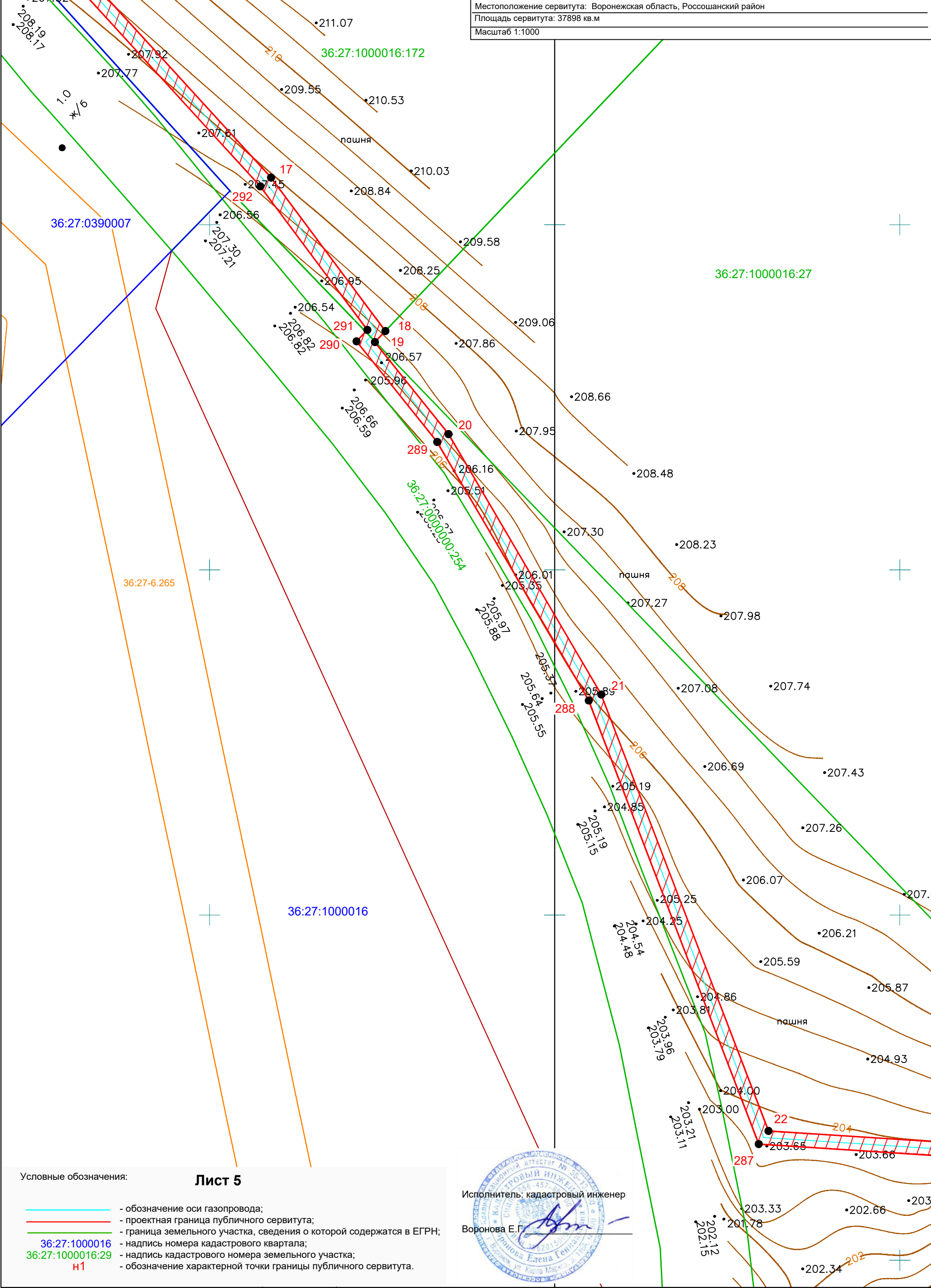


Схема расположения границ публичного сервитута

Местоположение сервитута: Воронежская область, Россошанский район
Площадь сервитута: 37898 кв.м
Масштаб 1:1000



Условные обозначения:

Лист 5

- обозначение оси газопровода;
- проектная граница публичного сервитута;
- граница земельного участка, сведения о которой содержатся в ЕГРН;
- 36:27:1000016 - надпись номера кадастрового квартала;
- 36:27:1000016:29 - надпись кадастрового номера земельного участка;
- н1 - обозначение характерной точки границы публичного сервитута.

Исполнитель: кадастровый инженер

Воронова Е.Г.



Схема расположения границ публичного сервитута

Местоположение сервитута: Воронежская область, Россошанский район
Площадь сервитута: 37898 кв.м
Масштаб 1:1000

Условные обозначения:

Лист 6

- обозначение оси газопровода;
- проектная граница публичного сервитута;
- граница земельного участка, сведения о которой содержатся в ЕГРН;
- надпись номера кадастрового квартала;
- надпись кадастрового номера земельного участка;
- обозначение характерной точки границы публичного сервитута.

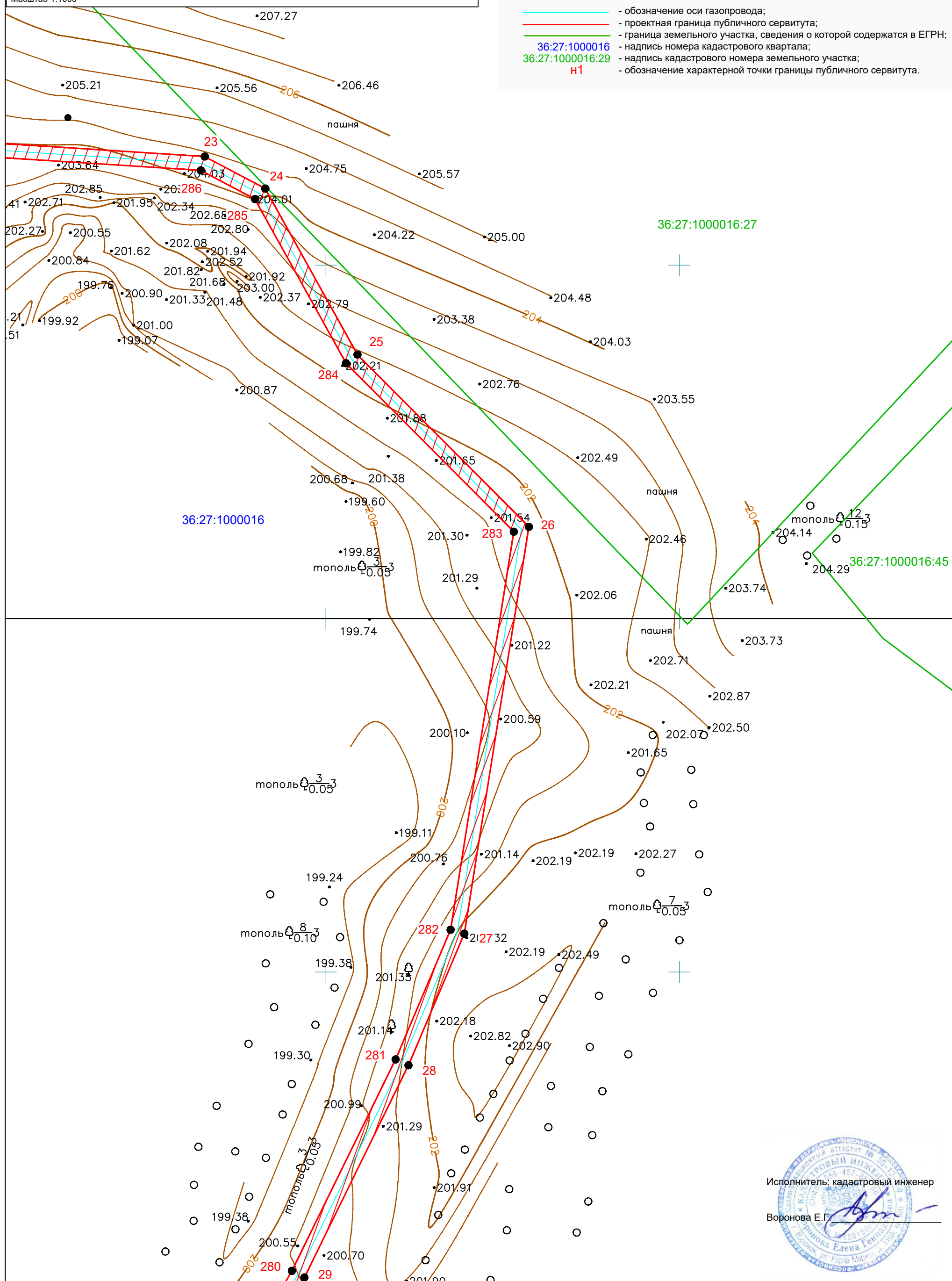


Схема расположения границ публичного сервитута

Местоположение сервитута: Воронежская область, Россошанский район
Площадь сервитута: 37898 кв.м
Масштаб 1:1000

Условные обозначения:

Лист 7

36:27:1000016

36:27:1000016:46

Н1

- обозначение оси газопровода;

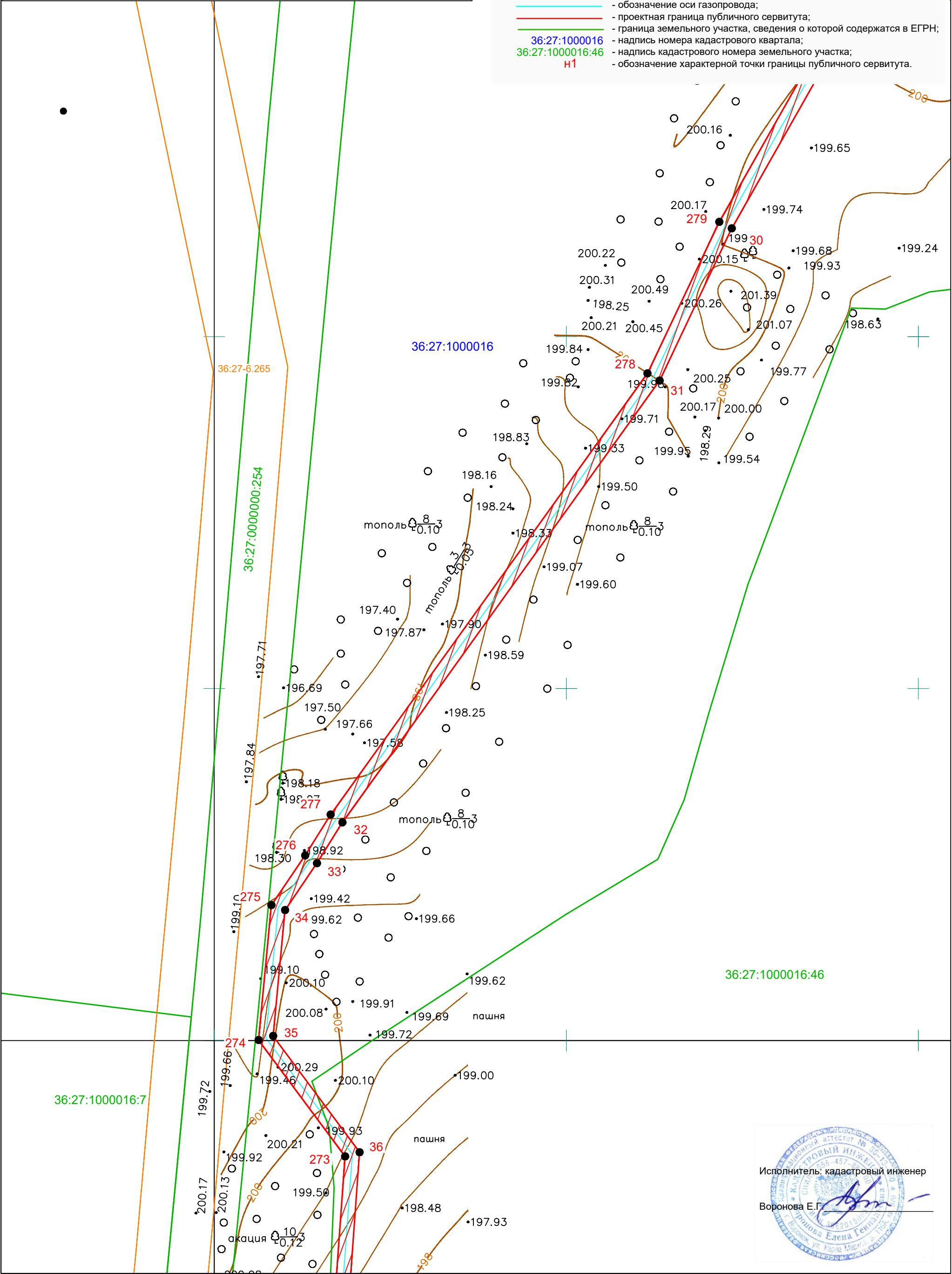
- проектная граница публичного сервитута;

- граница земельного участка, сведения о которой содержатся в ЕГРН;

- надпись номера кадастрового квартала;

- надпись кадастрового номера земельного участка;

- обозначение характерной точки границы публичного сервитута.



Исполнитель: кадастровый инженер
Воронова Е.Г.

Схема расположения границ публичного сервитута

Местоположение сервитута: Воронежская область, Россошанский район

Площадь сервитута: 37898 кв.м

Масштаб 1:1000




Схема расположения границ публичного сервитута

Местоположение сервитута: Воронежская область, Россошанский район
Площадь сервитута: 37898 кв.м
Масштаб 1:1000

Условные обозначения:

Лист 9

36:27:1000016

36:27:1000016:7

н1

- обозначение оси газопровода;

- проектная граница публичного сервитута;

- граница земельного участка, сведения о которой содержатся в ЕГРН;

- надпись номера кадастрового квартала;

- надпись кадастрового номера земельного участка;

- обозначение характерной точки границы публичного сервитута.

36:27:1000016:7

36:27-6.265

36:27:0000000:254

36:27:1000016

36:27:1000016:46

Исполнитель: кадастровый инженер

Воронова Е.Г.

Схема расположения границ публичного сервитута

Местоположение сервитута: Воронежская область, Россошанский район

Площадь сервитута: 37898 кв.м

Масштаб 1:1000

Условные обозначения

Лист 10

- обозначение оси газопровода;
- проектная граница публичного сервитута;
- граница земельного участка, сведения о которой содержатся в ЕГРН;
- надпись номера кадастрового квартала;
- надпись кадастрового номера земельного участка;
- обозначение характерной точки границы публичного сервитута.

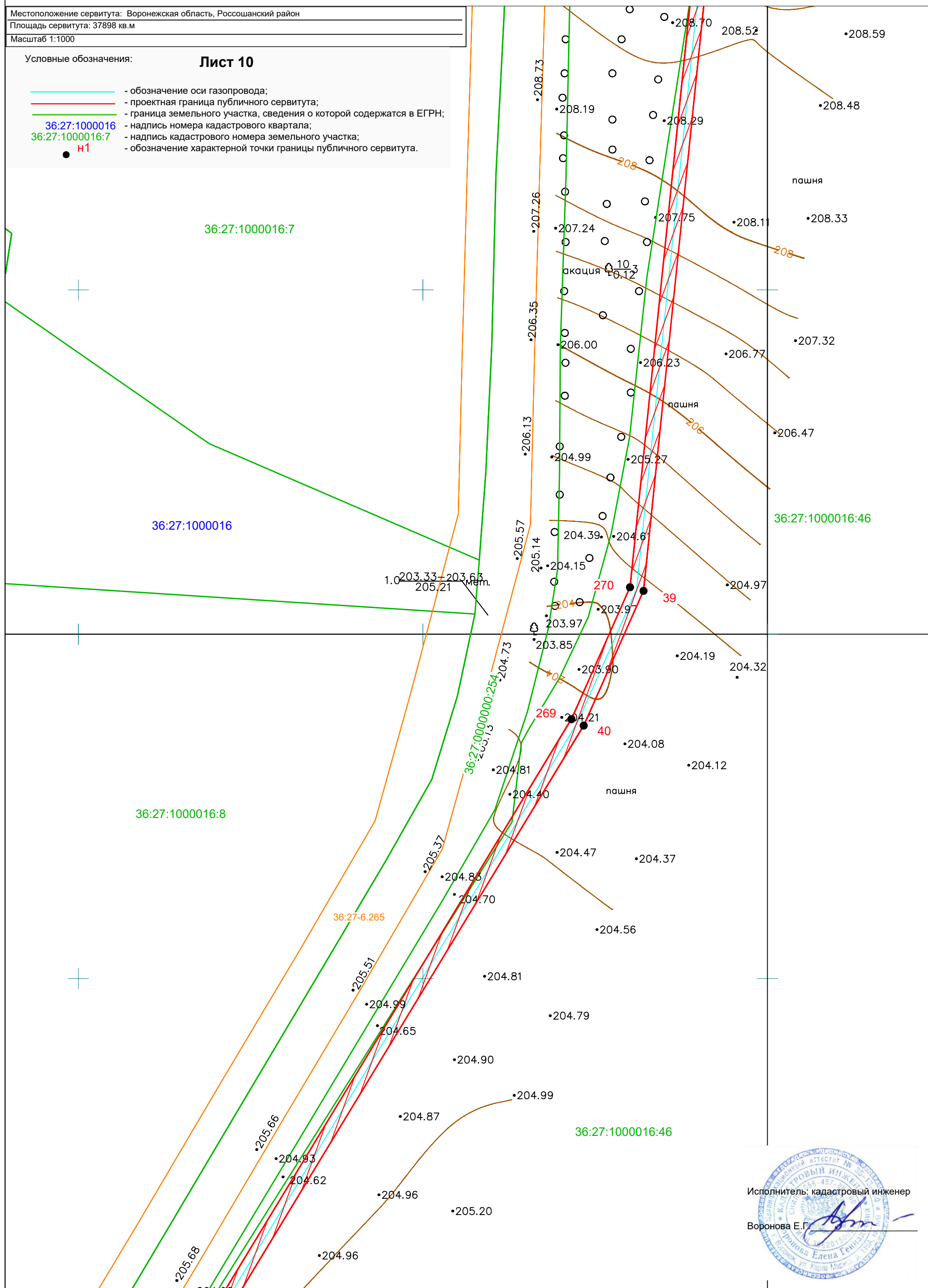


Схема расположения границ публичного сервитута

Местоположение сервитута: Воронежская область, Россошанский район

Площадь сервитута: 37898 кв.м

Масштаб 1:1000

Условные обозначения:

Лист 11

- обозначение оси газопровода;
- проектная граница публичного сервитута;
- граница земельного участка, сведения о которой содержатся в ЕГРН;
- надпись номера кадастрового квартала;
- надпись кадастрового номера земельного участка;
- обозначение характерной точки границы публичного сервитута.


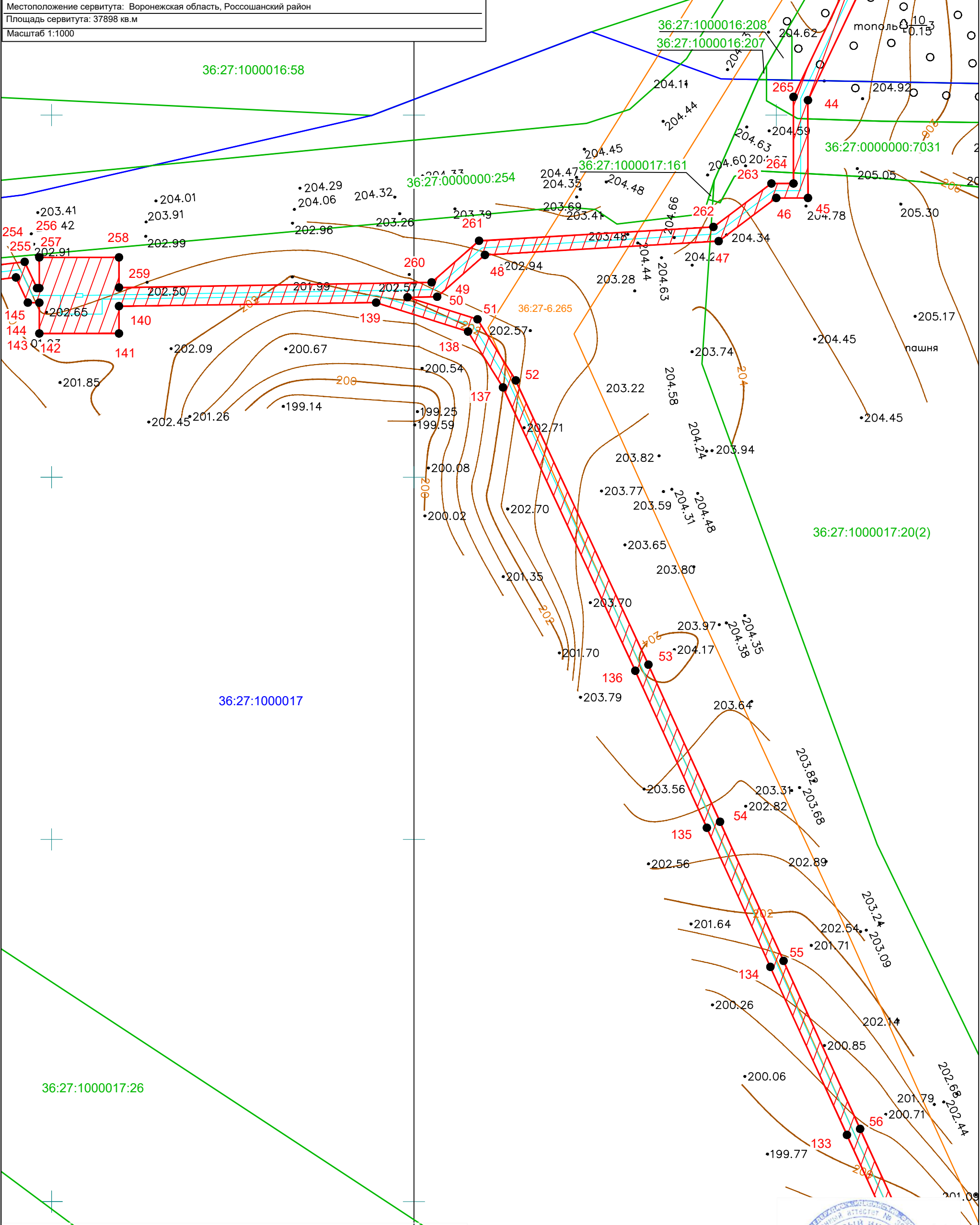


Схема расположения границ публичного сервитута

Местоположение сервитута: Воронежская область, Россошанский район
Площадь сервитута: 37898 кв.м
Масштаб 1:1000



Условные обозначения:

Лист 12

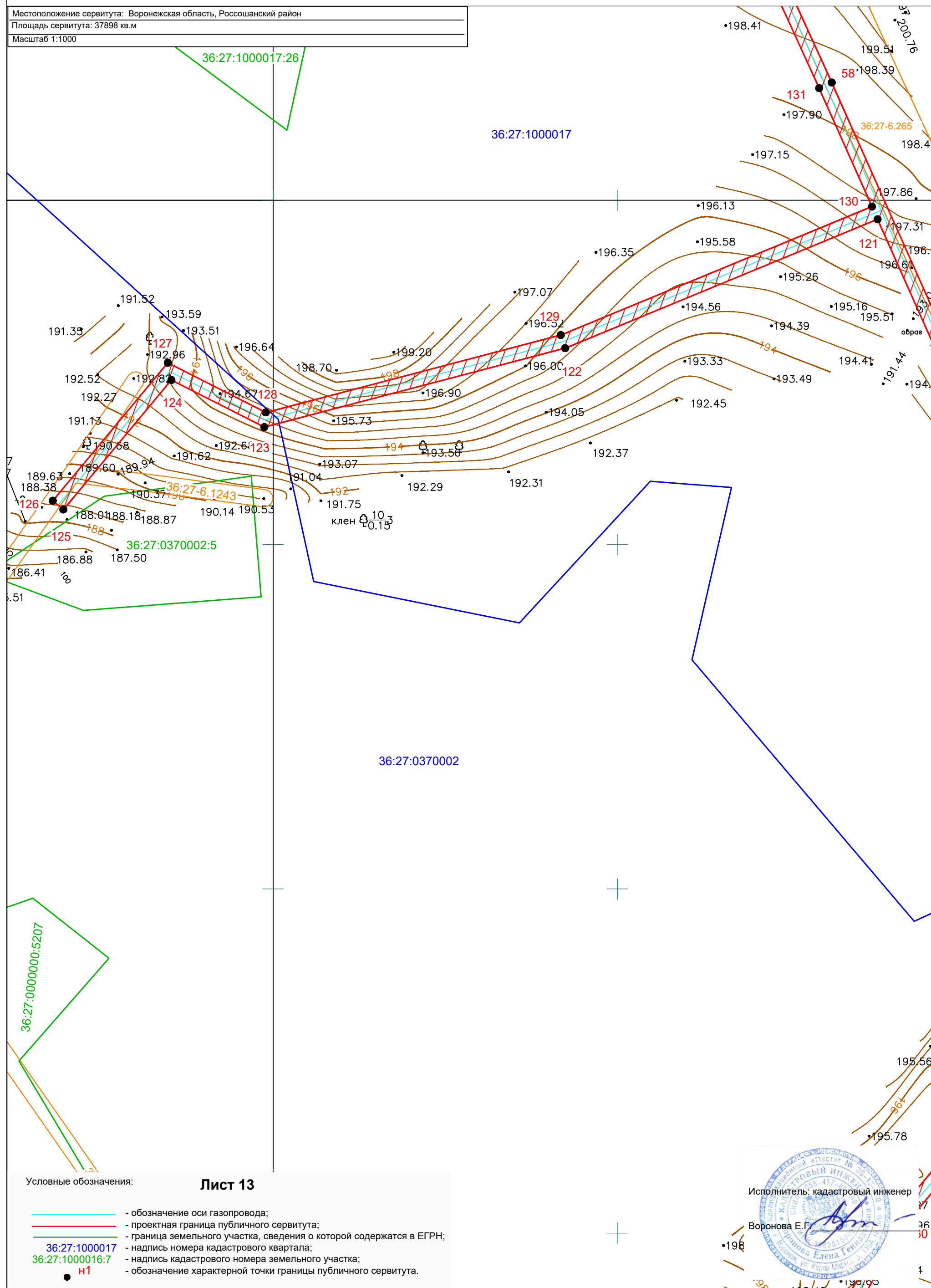
- обозначение оси газопровода;
- проектная граница публичного сервитута;
- граница земельного участка, сведения о которой содержатся в ЕГРН;
- надпись номера кадастрового квартала;
- надпись кадастрового номера земельного участка;
- обозначение характерной точки границы публичного сервитута.

36:27:1000016
36:27:1000016:7
н1

Исполнитель: кадастровый инженер
Воронова Е.Г.

Схема расположения границ публичного сервитута

Местоположение сервитута: Воронежская область, Россошанский район
Площадь сервитута: 37898 кв.м
Масштаб 1:1000



Исполнитель: кадастровый инженер
Воронова Е.Г.

Схема расположения границ публичного сервитута

Местоположение сервитута: Воронежская область, Россошанский район

Площадь сервитута: 37898 кв.м

Масштаб 1:1000

Условные обозначения:

Лист 14

- обозначение оси газопровода;
- проектная граница публичного сервитута;
- граница земельного участка, сведения о которой содержатся в ЕГРН;
- надпись номера кадастрового квартала;
- надпись кадастрового номера земельного участка;
- обозначение характерной точки границы публичного сервитута.

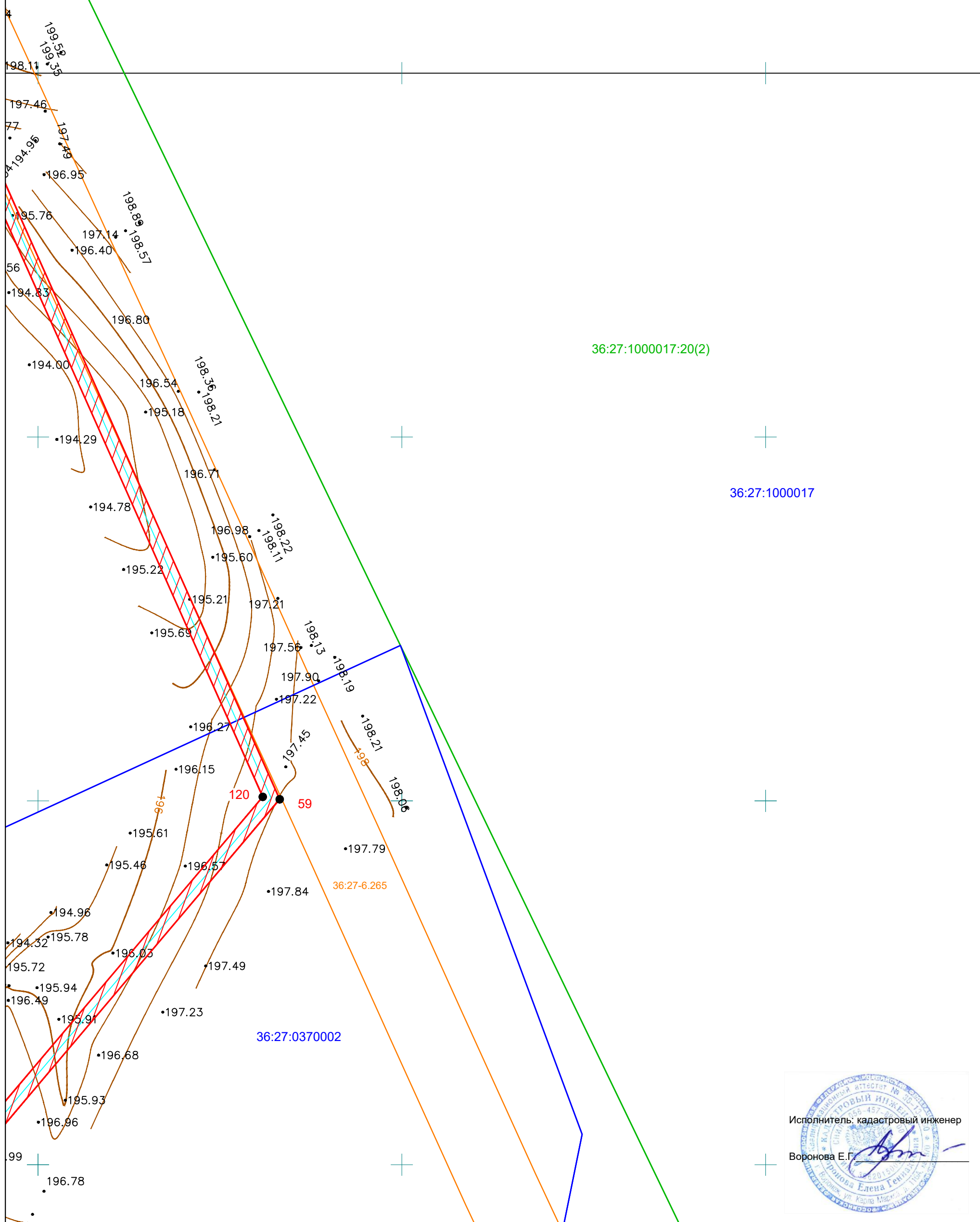


Схема расположения границ публичного сервитута

Местоположение сервитута: Воронежская область, Россошанский район
Площадь сервитута: 37898 кв.м
Масштаб 1:1000

- Условные обозначения:
- Лист 15
- 36:27:1000017

36:27:1000016:7

Н1

- обозначение оси газопровода;

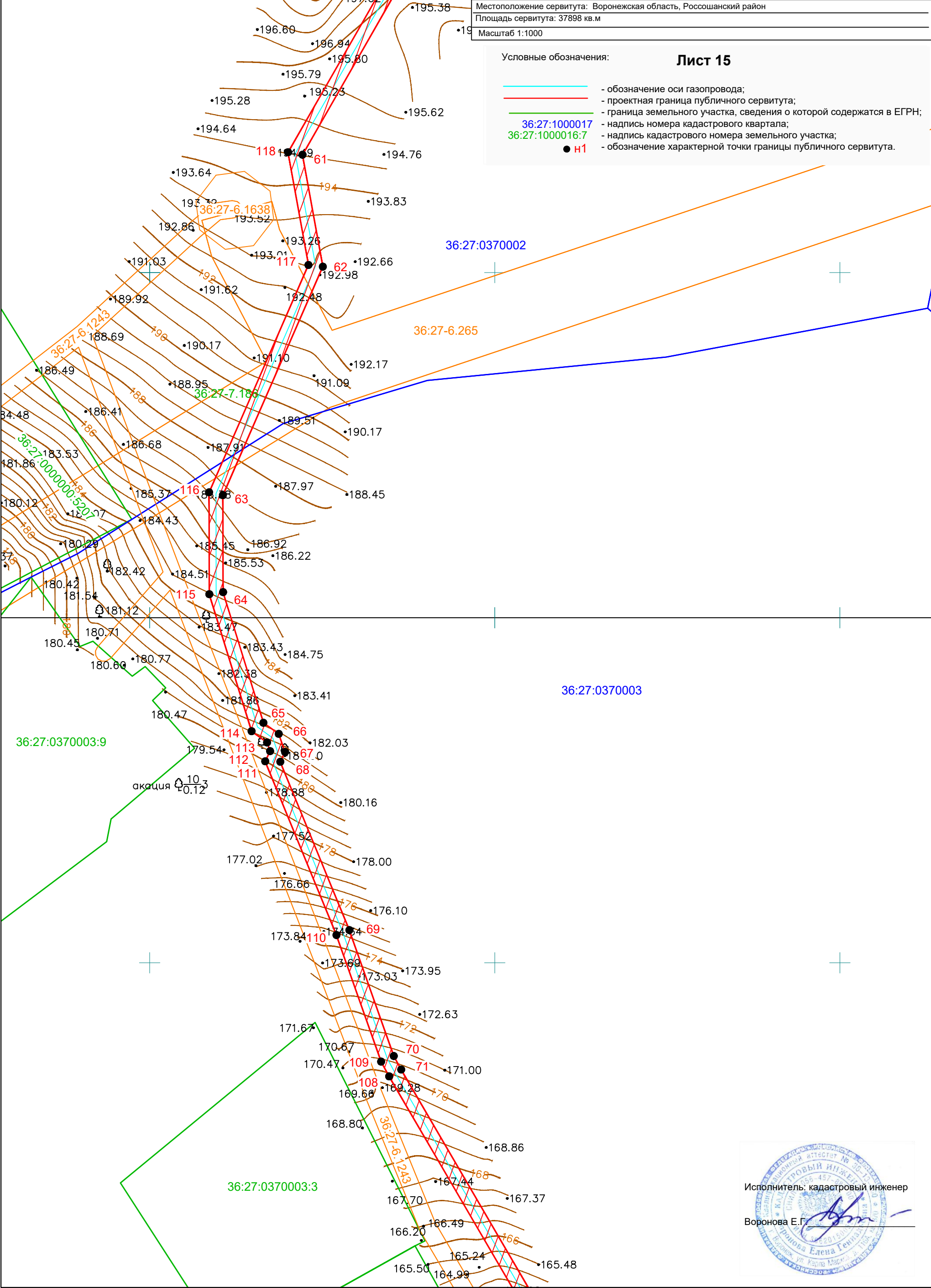
- проектная граница публичного сервитута;

- граница земельного участка, сведения о которой содержатся в ЕГРН;

- надпись номера кадастрового квартала;

- надпись кадастрового номера земельного участка;

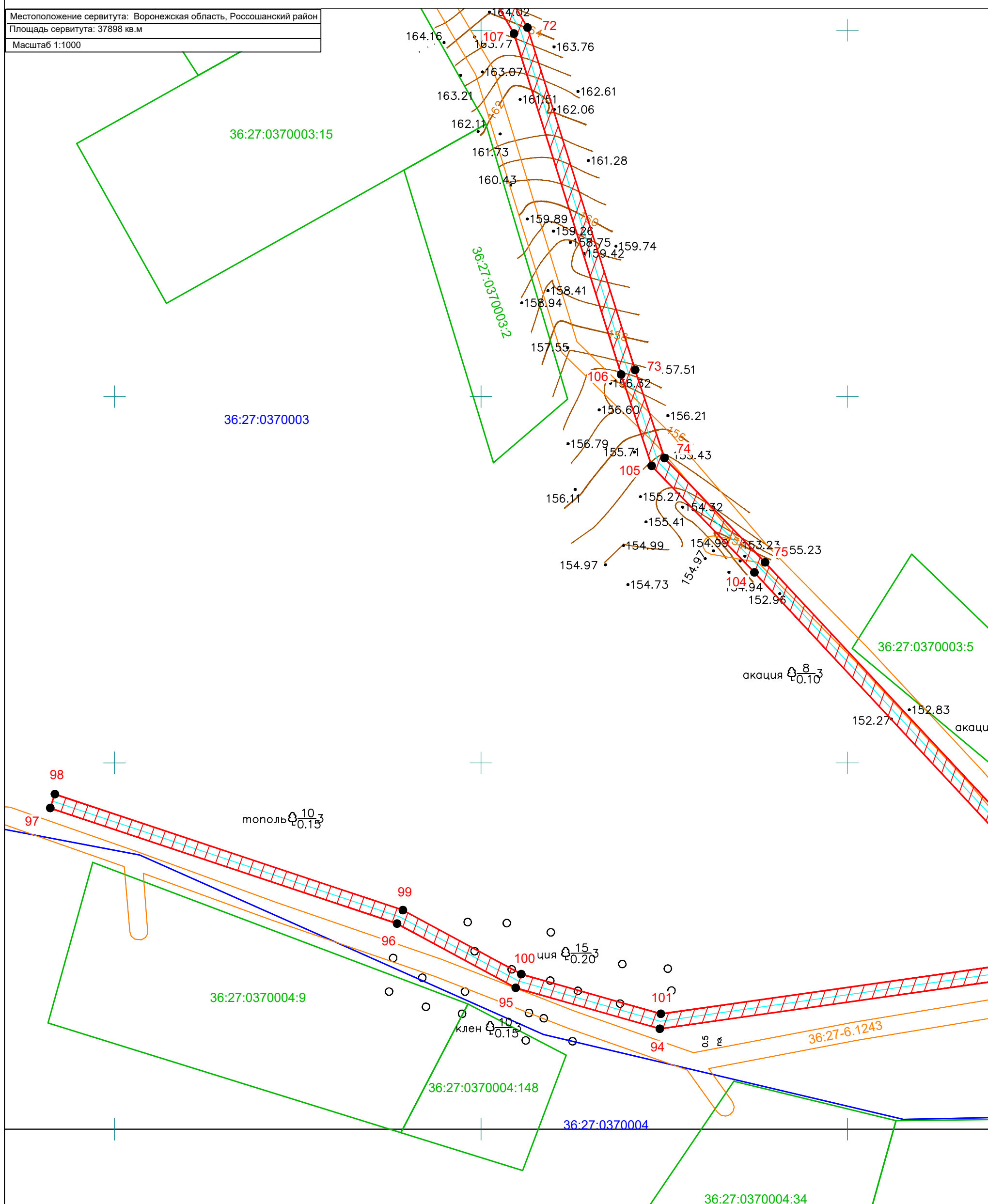
- обозначение характерной точки границы публичного сервитута.



Исполнитель: кадастровый инженер
Воронова Е.Г.

Схема расположения границ публичного сервитута

Местоположение сервитута: Воронежская область, Россошанский район
Площадь сервитута: 37898 кв.м
Масштаб 1:1000



Условные обозначения:

Лист 16

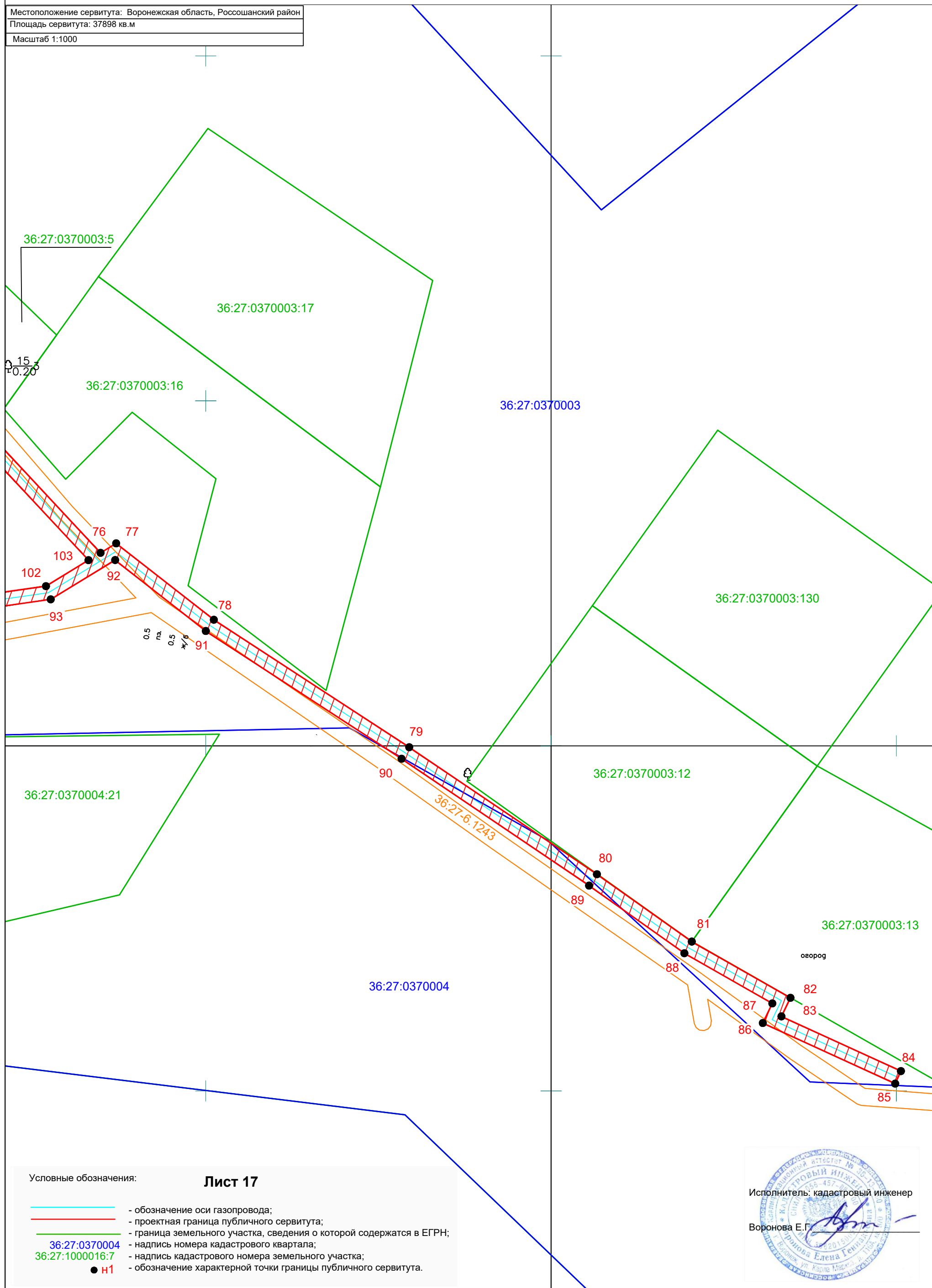
- обозначение оси газопровода;
- проектная граница публичного сервитута;
- граница земельного участка, сведения о которой содержатся в ЕГРН;
- надпись номера кадастрового квартала;
- надпись кадастрового номера земельного участка;
- обозначение характерной точки границы публичного сервитута.

Исполнитель: кадастровый инженер

Воронова Е.Г.

Схема расположения границ публичного сервитута

Местоположение сервитута: Воронежская область, Россошанский район
Площадь сервитута: 37898 кв.м
Масштаб 1:1000



Условные обозначения:

Лист 17

- обозначение оси газопровода;
- проектная граница публичного сервитута;
- граница земельного участка, сведения о которой содержатся в ЕГРН;
- надпись номера кадастрового квартала;
- надпись кадастрового номера земельного участка;
- обозначение характерной точки границы публичного сервитута.

Исполнитель: кадастровый инженер

Воронова Е.Г.

Схема расположения границ публичного сервитута

Местоположение сервитута: Воронежская область, Россошанский район
Площадь сервитута: 37898 кв.м
Масштаб 1:1000

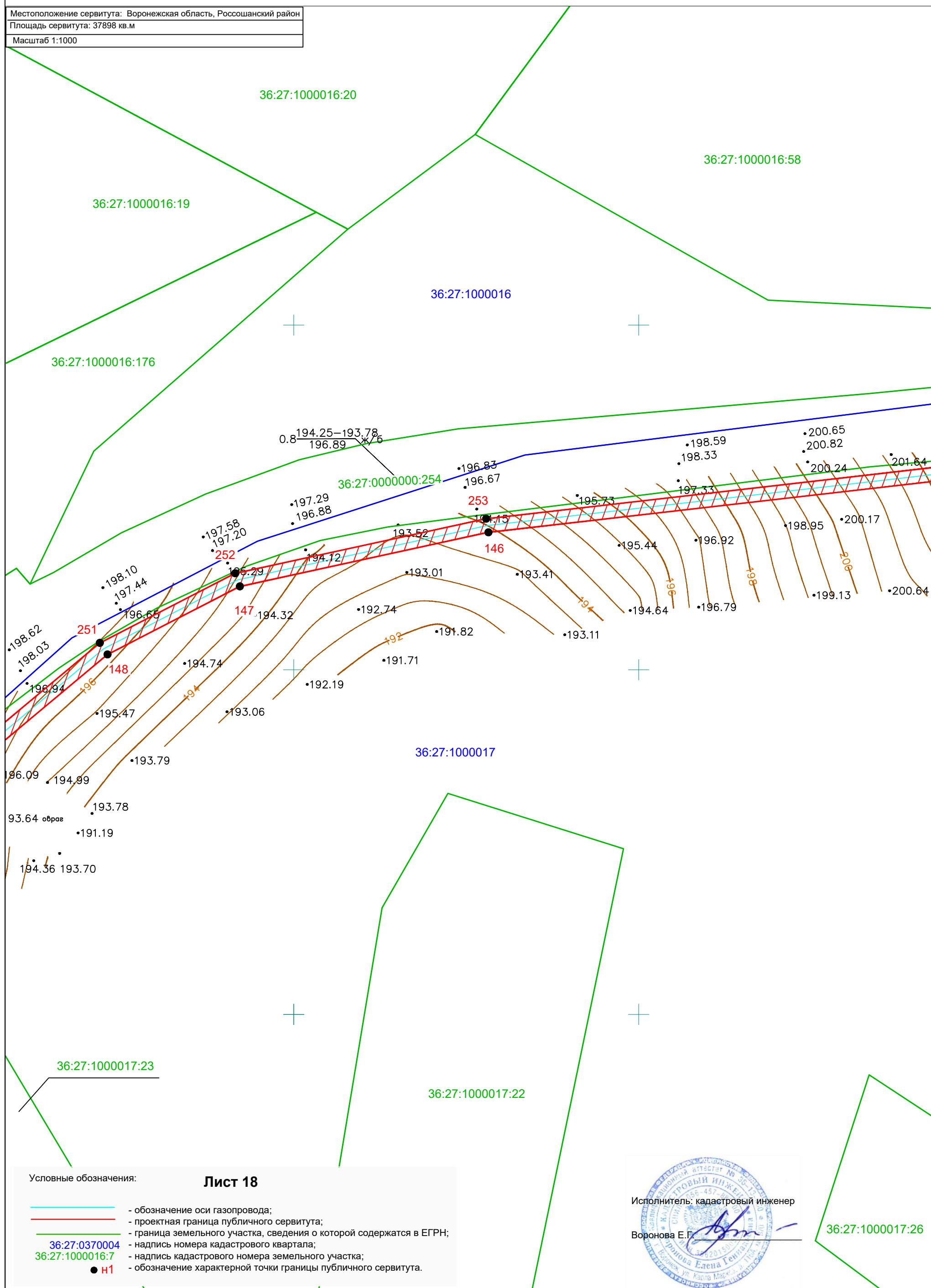


Схема расположения границ публичного сервитута

Местоположение сервитута: Воронежская область, Россошанский район
Площадь сервитута: 37898 кв.м
Масштаб 1:1000

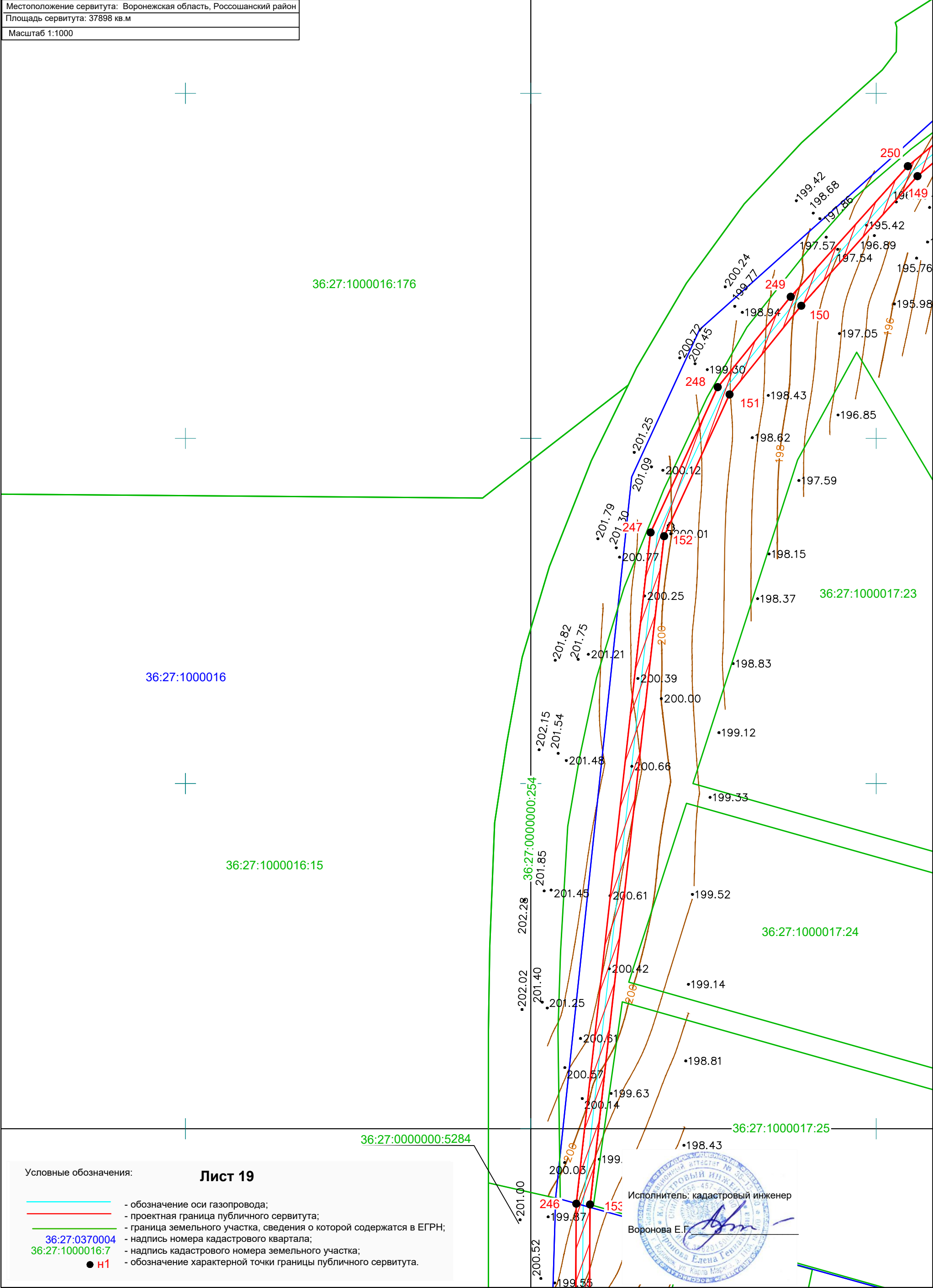
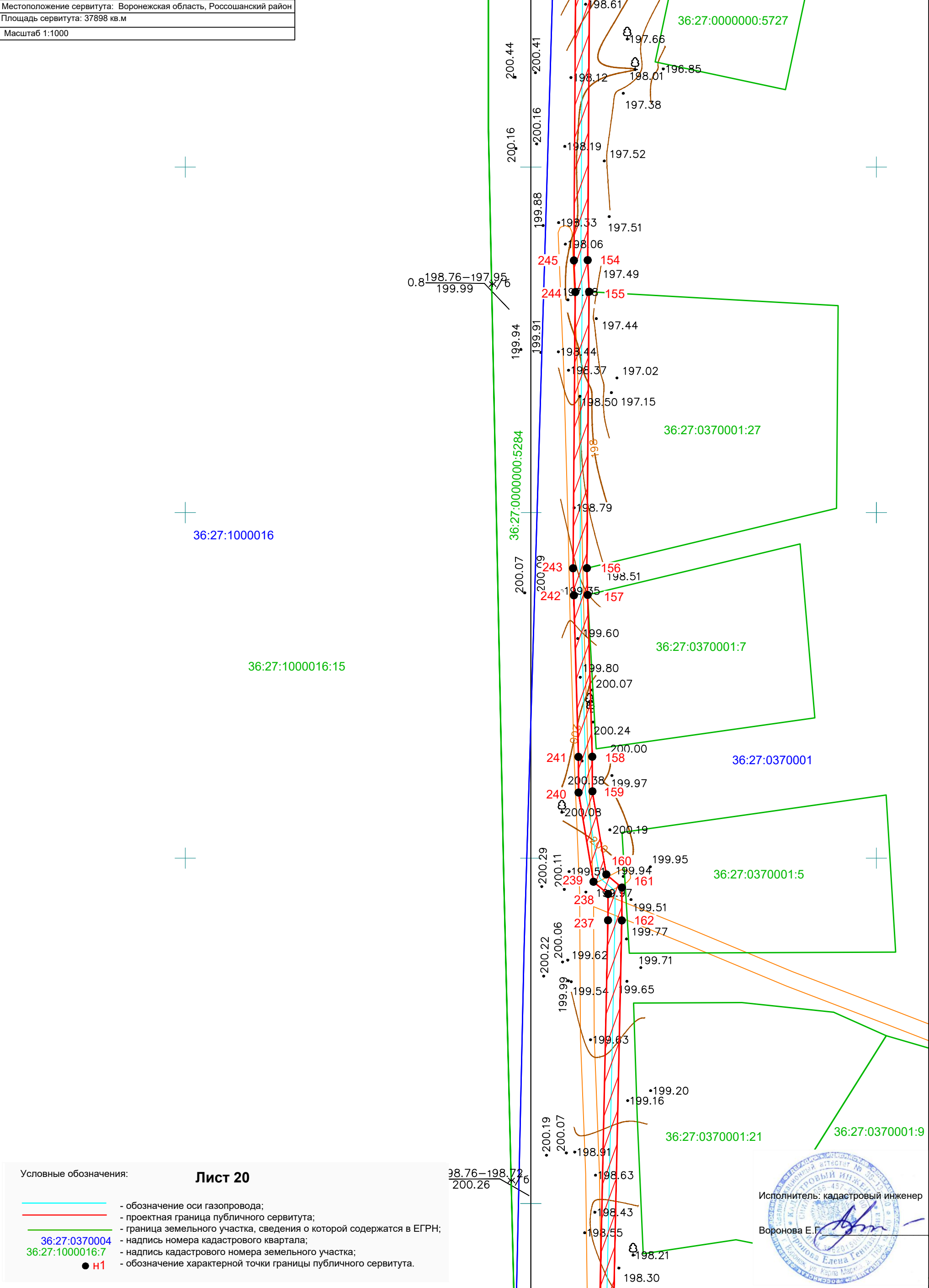


Схема расположения границ публичного сервитута

Местоположение сервитута: Воронежская область, Россошанский район
Площадь сервитута: 37898 кв.м
Масштаб 1:1000



Условные обозначения:

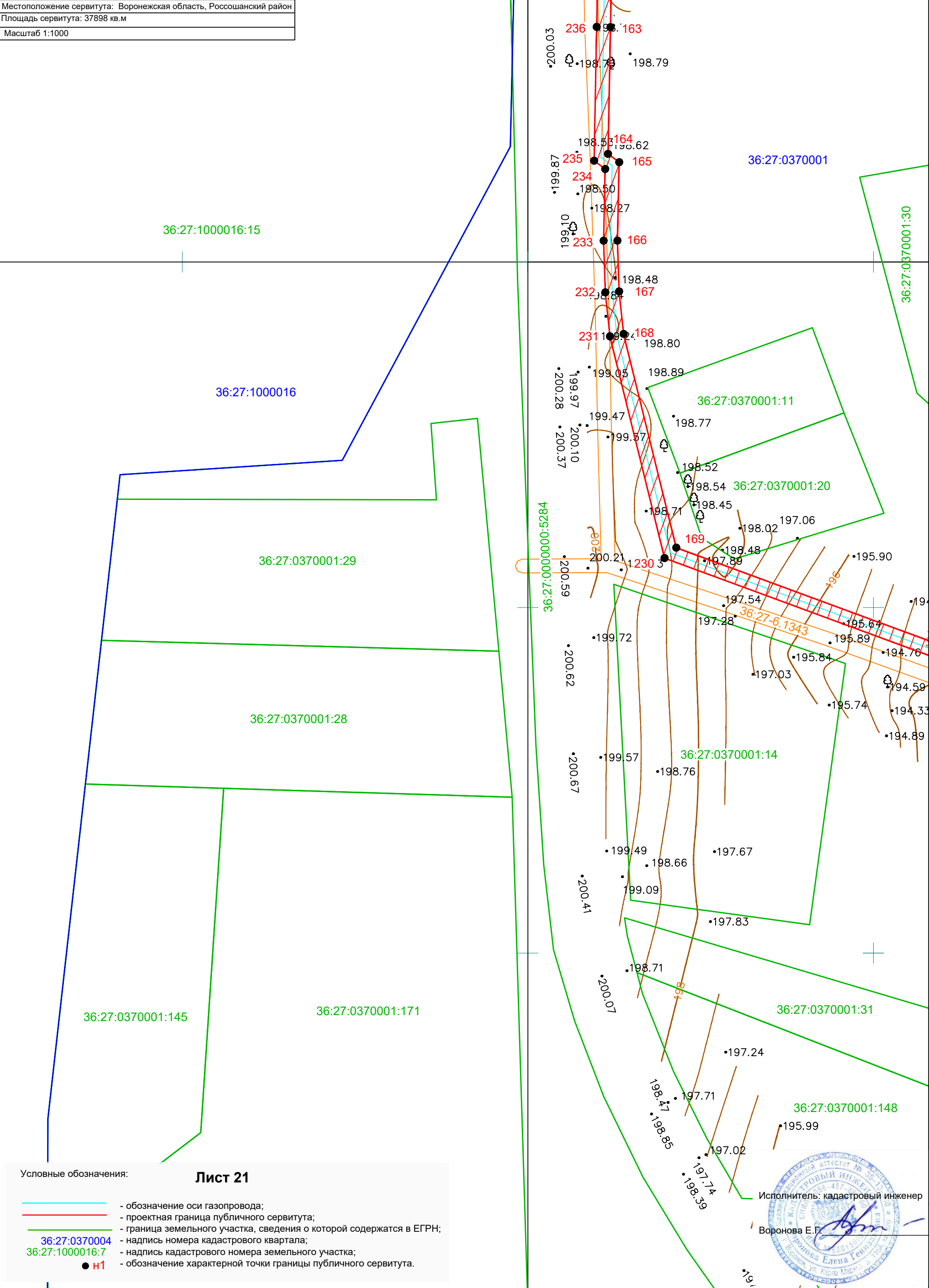
Лист 20

- обозначение оси газопровода;
- проектная граница публичного сервитута;
- граница земельного участка, сведения о которой содержатся в ЕГРН;
- надпись номера кадастрового квартала;
- надпись кадастрового номера земельного участка;
- обозначение характерной точки границы публичного сервитута.

Исполнитель: кадастровый инженер
Воронова Е.Г.

Схема расположения границ публичного сервитута

Местоположение сервитута: Воронежская область, Россошанский район
Площадь сервитута: 37898 кв.м
Масштаб 1:1000



Условные обозначения:

Лист 21

- обозначение оси газопровода;
- проектная граница публичного сервитута;
- граница земельного участка, сведения о которой содержатся в ЕГРН;
- надпись номера кадастрового квартала;
- надпись кадастрового номера земельного участка;
- обозначение характерной точки границы публичного сервитута.

Исполнитель: кадастровый инженер

Воронова Е.Г.



Схема расположения границ публичного сервитута

Местоположение сервитута: Воронежская область, Россошанский район
Площадь сервитута: 37898 кв.м
Масштаб 1:1000

Условные обозначения:

Лист 22

- обозначение оси газопровода;
- проектная граница публичного сервитута;
- граница земельного участка, сведения о которой содержатся в ЕГРН;
- надпись номера кадастрового квартала;
- надпись кадастрового номера земельного участка;
- обозначение характерной точки границы публичного сервитута.

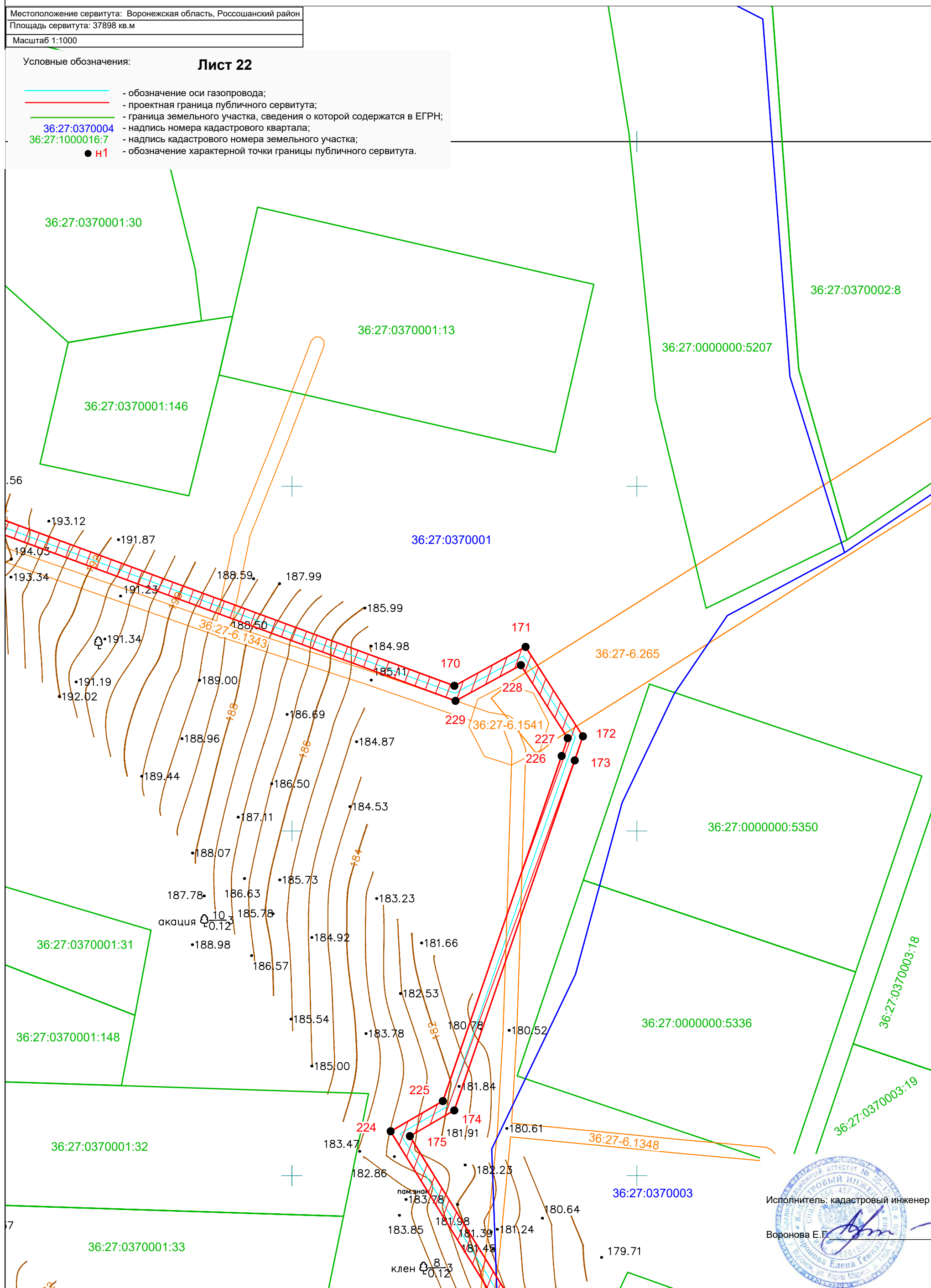
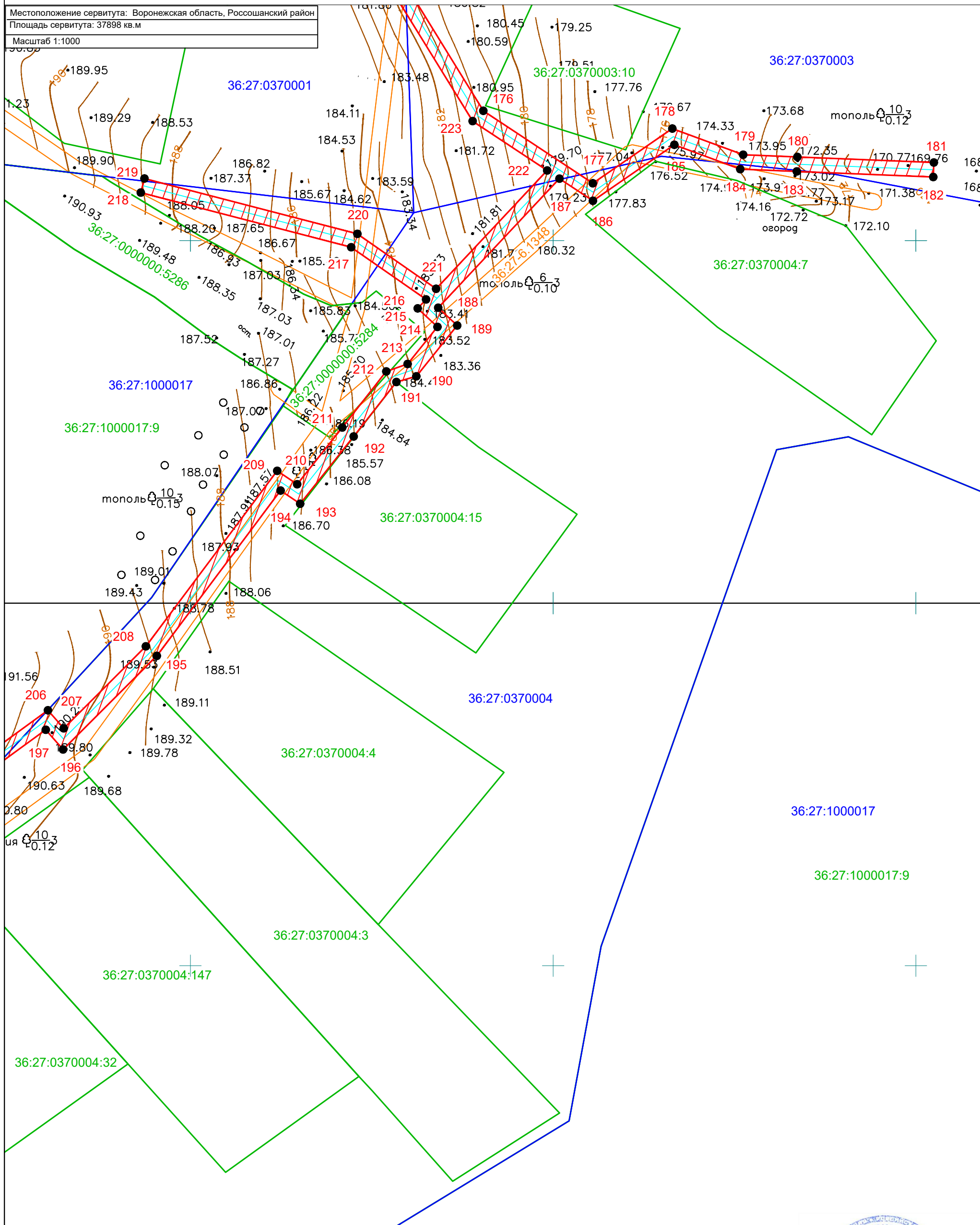


Схема расположения границ публичного сервитута

Местоположение сервитута: Воронежская область, Россошанский район
Площадь сервитута: 37898 кв.м
Масштаб 1:1000



Условные обозначения:

Лист 23

- обозначение оси газопровода;
- проектная граница публичного сервитута;
- граница земельного участка, сведения о которой содержатся в ЕГРН;
- надпись номера кадастрового квартала;
- надпись кадастрового номера земельного участка;
- обозначение характерной точки границы публичного сервитута.

Исполнитель: кадастровый инженер

Воронова Е.Г.



Схема расположения границ публичного сервитута

Местоположение сервитута: Воронежская область, Россошанский район
Площадь сервитута: 37898 кв.м
Масштаб 1:1000

36:27:1000017:6

36:27:1000017

36:27:1000017:9

36:27:0370004:32

36:27:0370004:33

36:27:0370004

36:27:0370004:2

Условные обозначения:

Лист 24

- обозначение оси газопровода;
- проектная граница публичного сервитута;
- граница земельного участка, сведения о которой содержатся в ЕГРН;
- 36:27:0370004 - надпись номера кадастрового квартала;
- 36:27:1000016:7 - надпись кадастрового номера земельного участка;
- Н1 - обозначение характерной точки границы публичного сервитута.

